



ČJ: ORM/8275/2020-6  
Vyřizuje: Hana Bajerová  
Tel.: 499 405 334

JID: ve29197/20

Č.k.:60/2020  
Ve Vrchlabí 11.8.2020

## Veřejná vyhláška

Městský úřad Vrchlabí, odbor rozvoje města a územního plánování, silniční správní úřad, podle § 77 odst.1 písm.a) a § 124 odst. 6 zákona č. 361/2000 Sb., o provozu na pozemních komunikacích, ve znění pozdějších předpisů, na základě žádosti společnosti M-Silnice a.s., oblastní závod SEVER, Hradecká 415, 506 01 Jičín, IČ: 42196868 ze dne 9.7.2020, kterou na základě plné moci zastupuje společnost INKA – dopravní značení Hradec Králové s.r.o., Obránců míru 258, 503 02 Předměřice nad Labem, IČ: 27478866, vydává v souladu s ust. § 171 a násl. zák.č. 500/2004 Sb., správní řád, ve znění pozdějších předpisů toto

### opatření obecné povahy č. 27/2020

-

### stanovení přechodné úpravy provozu

na silnici II/325, III/32551, III/32552, III/32554, III/2953, II/295, II/297, III/2956 a na místních komunikacích obce Rudník dle přiložených situací v souvislosti se stavbou „II/325 Hostinné – Rudník - rekonstrukce silnice“.

Stávající DZ, které bude v rozporu s přechodnou úpravou, bude zakryto, nebo přeškrtnuto. Případné místa pojižděných hran frézování vozovky, budou po celou dobu omezení zvýrazněna reflexní barvou. Hrana frézování bude dále označena DZ A7b, doplněné o dodatkovou tabulku E13 „Hrana frézování“ a E3a „25m“ umístěné 25m před hranou, společně s DZ B20a „20“, příp. „10“, dle výšky vyfrézované hrany. Za hranou frézování bude opakováno značení B20a s hodnotou přípustné rychlosti v úseku stavby, případně ukončení omezení rychlosti B20b pokud se bude jednat o hranu frézování na konci úseku.

V případě vzniklých nerovností v místech pojižděných vozidly, bude do doby konečné úpravy povrchu ve vzdálenosti min. 50m před takovým místem umístěna DZ A7a „nerovnost vozovky“, doplněná případně o DZ B20a(b) pro omezení rychlosti průjezdu vozidel, pokud bezpečné přeježdění nerovností bude toto omezení vyžadovat. Pokud bude úsek výskytu nerovností delší než 500m, bude k navržené dopravní značce A7a doplněna dodatková tabulka E4 s uvedením skutečné délky úseku.

Dopravní značení bude za snížené viditelnosti doplněno o osvětlení pomocí výstražných světel S7, dle obecných zásad pro jejich umístění a v provedení a počtech dle příslušných schémat TP 66.

V případě umožnění vjezdu povolené dopravní obsluhy do úseku stavby budou aktuální místa probíhajících prací a místa bez možnosti pojiždění vyznačována zábranami Z2, směrovacími deskami Z4, výstražnou páskou, nebo plůtky.

Opatření nabývá účinnosti pátým dnem po vyvěšení

### Odůvodnění:

Silniční správní úřad Vrchlabí stanovil přechodnou úpravu provozu na základě návrhu žadatele po projednání s Policií ČR Dopravního inspektorátu v Trutnově. V souladu s ustanovením § 77 odst. 5 zákona o silničním provozu nedoručoval zdejší úřad návrh opatření obecné povahy a nevyžádal dotčené osoby k podávání připomínek nebo námitek.

Toto stanovení není použitelné samostatně, ale pouze jako součást příslušného rozhodnutí o uzavírce, které v předmětné věci vydává zdejší úřad.

### Poučení:

Podle § 173 odst. 2 zákona č. 500/2004 Sb., správní řád, ve znění pozdějších předpisů, proti opatření obecné povahy nelze podat opravný prostředek.

*/otisk úředního razítka/*

Hana Bajarová v.r.  
Silniční správní úřad


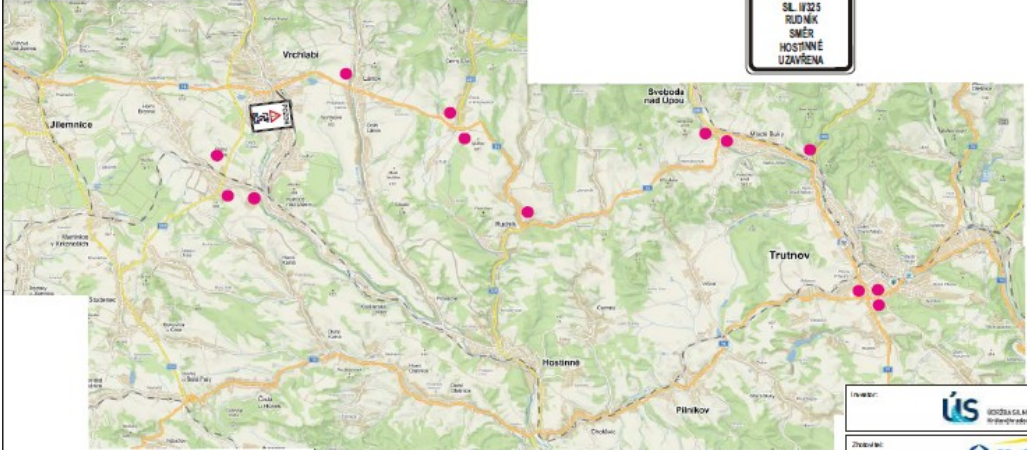
Obdrží:




- INKA – dopravní značení Hradec Králové s.r.o., Obránců míru 258, 503 02 Předměřice n.L. – zplnomocněný zástupce žadatele M-Silnice a.s., oblastní závod SEVER, Hradecká 415, 506 01 Jičín - žadatel
- Správa silnic Královéhradeckého kraje p.o., Kutnohorská 59, 500 04 Hradec Králové
- Policie ČR, Dopravní inspektorát, OŘ Trutnov
- Město Hostinné
- Obec Rudník
- Město Vrchlabí
- Městys Černý Důl
- Obec Lánov
- Obec Dolní Lánov
- Obec Prosečné
- Obec Kunčice nad Labem
- Obec Klášterská Lhota

Příloha : 3x DIO

**Dopravní opatření při akci :**  
**II/325 Hostinné - Rudník - rekonstrukce komunikace - poslední etapa**

● umístění IP22



vypracoval:	 ÚS SPRÁVA SILNIC Královéhradecký kraj
zpracoval:	 M-SILNICE
kontrola:	 INKA INSTRUMENTY KRAJOVÝ ÚŘAD PRO SILNICE Královéhradecký kraj
akce:	rekonstrukce sil. II/325 Hostinné - Rudník koordinátor: Mgr. Jitka Čížková
datum:	20.05.2016
č. zakázky:	30877
stupeň PD:	DIO
metoda:	-
formát:	A0

# Dopravní opatření při akci : rekonstrukce sil. II/325 Hostinné x Rudník

- uzavřený úsek
- objízdná trasa pro osobní automobily

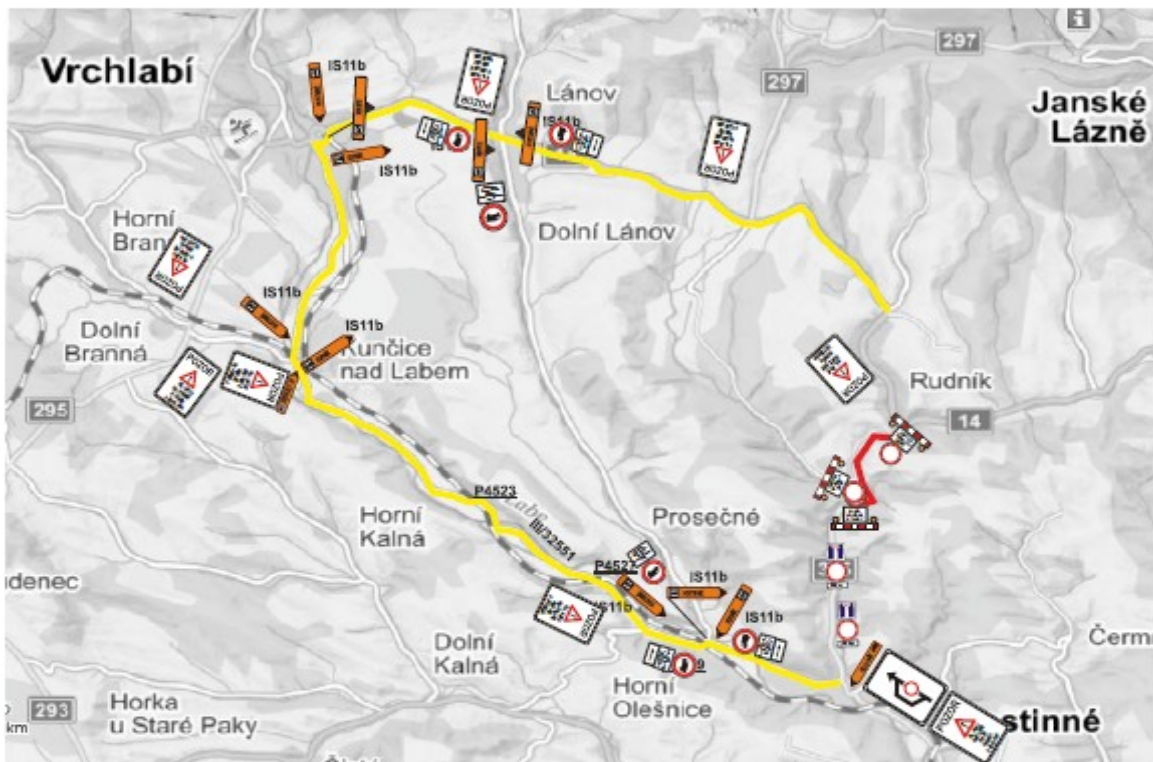


02 E13 buďte umělně dle postupu prací

Investor	ÚS ÚSTŘEDNÍ ÚSTAV ÚSTŘEDNÍ ÚSTAV	
Zhotovitel	M-SILNICE	
Titul	MUDr. David Pátek, IČA: 731 800387 (e-mail: p.patek@us.cz)	INKA INKAPROJEKT s.r.o. IČA: 252 22 22 22
Zápis, příloha	MUDr. David Pátek, IČA: 731 800387 (e-mail: p.patek@us.cz)	
Kontrolní	Jar. Pátek, IČA: 800 70 541 (e-mail: jar.patek@us.cz)	
Řeš. Kalkulace/kvot	Čestm. Tuhov	Čestm. Hadravík
Název	rekonstrukce sil. II/325 Hostinné - Rudník DOPRAVNÍ OPATŘENÍ	
	DATUM	30.08.2023
	Č. ZAKAZKY	3087
	STUPNĚNÍ	D0
	VERZE	-
	FORMÁT	A3

## Dopravní opatření při akci : II/325 Hostinné - Rudník - rekonstrukce komunikace - poslední etapa

- uzavřený úsek
- objíždná trasa pro nákladní dopravu



**LEGENDA:**

DZ E13 bude umístěno dle postupu prací

Investor:		
Zhotovitel:		
Kvalif.:	P.O. Denis Pátek (IČ: 25 800 87) e-mail: pdenis@inkad.cz	
Zápl. projektant:	P.O. Denis Pátek (IČ: 25 800 87) e-mail: pdenis@inkad.cz	
Kontrolér:	Jan Pouchl (IČ: 800 70) e-mail: jan.pouchl@inkad.cz	
Kač. říditel/vedoucí:	Otač. Těšitel      Otač. Holubík	
Akce:	<b>rekonstrukce sil. II/325 Hostinné - Rudník</b> DOPRAVNÍ INŽENÝRSKÁ PRÁCE	INKA s.r.o. IČ: 25 800 87 DIK 01 000 000000 IČ DPH: 25 800 87 IČV: 25 800 87
		DATUM: 20.05.2020 Č. ZÁKAZY: 2027 STUPNĚP: DKO MČR TNO: - FORMÁT: A3

Vyvěšeno:

Sejmuto: